

GMINA DOMASZOWICE


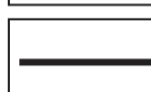
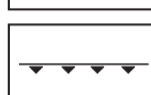
ZOFIJÓWKA

MIEJSCOWY PLAN ZAGOSPODAROWANIA PRZESTRZENNEGO rysunek nr 1 SKALA 1: 2000




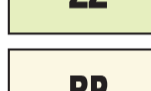
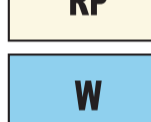


OZNACZENIA:



USTALENIA REGULACYJNE PLANU

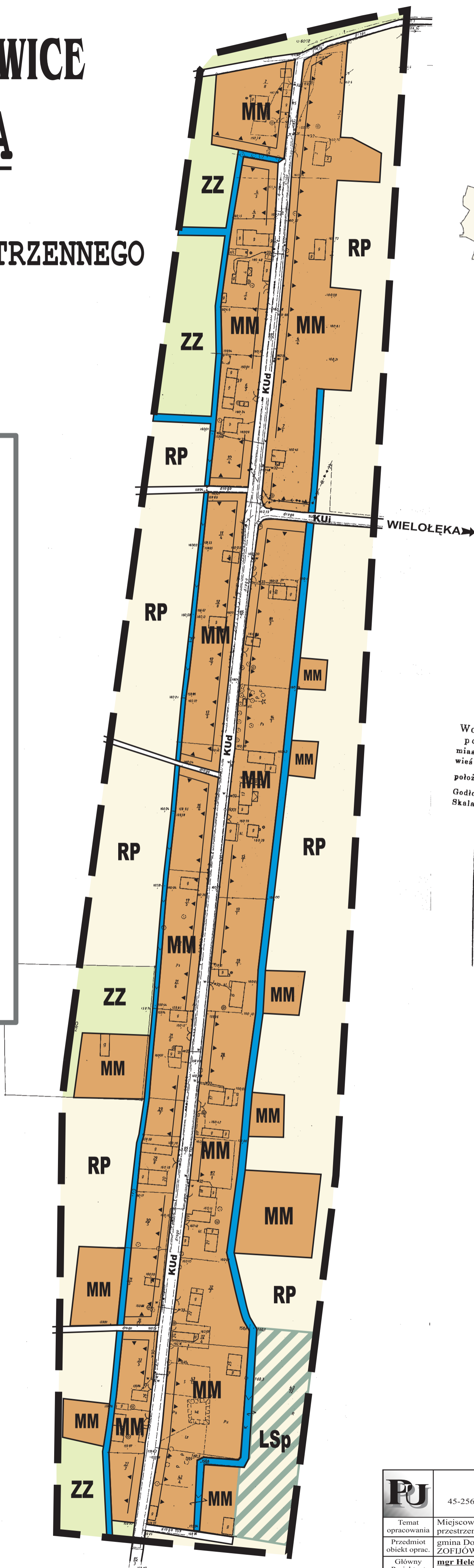
-  GRANICE TERENU OBJĘTEGO ZMIANĄ PLANU
-  LINIE ROZGRANICZAJĄCE TERENY O RÓŻNYM PRZEZNACZENIU I SPOSOBIE UŻYTKOWANIA
-  LINIE ZABUDOWY OBOWIĄZUJĄCE - NIEPRZEKRACZALNE

USTALENIA FUNKCJONALNE PLANU

-  **MM** TERENY ZABUDOWY MIESZANEJ
-  **LSp** TERENY DO ZALESIENIA
-  **ZZ** TERENY TRWAŁYCH UŻYTKÓW ZIELONYCH
-  **RP** TERENY UŻYTKÓW ROLNYCH BEZ PRAWA DO ZABUDOWY
-  **W** TERENY WÓD OTWARTYCH

KOMUNIKACJA

-  **KUi** DROGI KLASY LOKALNEJ
-  **KUd** DROGI KLASY DOJAZDOWEJ



Województwo opolskie
powiat NAMYSŁÓW
miasto-gmina DOMASZOWICE
wieś-obręb ZOFIJÓWKA
położenie k.m. dz.
ul.
Godło mapy zas. 1:1000
Skala 1:1000

STAROSTA NAMYSŁOWSKI
Powiatowy Ośrodek Dokumentacji Geodezyjnej i Kartograficznej w Namysławiu
Poświadczam się zgodność niniejszej mapy z oryginałem
przyjętym do państwowego zasobu geodezyjnego
i kartograficznego w dniu 11 LUT 2003
i zaawidencjonowanym pod nr 242/103
Niniejsza mapa nie może służyć dla celów
projektowych.
11 LUT 2003
Namysłów, (imię i nazwisko, podpis)
PODINSPEKTOR (imię i nazwisko, podpis)
miejscowość i data

ZAŁĄCZNIK NR 1 DO UCHWAŁY NR IX / 54 / 03
RADY GMINY W DOMASZOWICACH Z DNIA 22 PAŹDZIERNIKA 2003 r.

PU	Pracownia Urbanistyczna URB - PLAN 45-256 Opole ul. Szarych Szeregów 56 / 403	
	Temat opracowania	Miejscowy plan zagospodarowania przestrzennego
Przedmiot oprac.	gmina Domaszowice ZOFIJÓWKA - rysunek nr 1	skala 1:2000
Główny Projektant	mgr Helena Nowik - członek zachodniej Okręgowej Izby Urbanistów Nr członkowski Z-59	
Współpraca	mgr inż. Adam Ziaja mgr inż. Maria Urbowicz	